



CLUB ALPINO ITALIANO

Sezione di **NERVIANO**

www.cainerviano.it – info@cainerviano.it

Via C. Battisti, 1 c/o Centro Ex-Meccanica
martedì e venerdì – 21.00 ÷ 22.30



Sabato 27 ÷ Lunedì 29
Giugno 2026

Parco Naturale
Marguareis

Alpi Marittime



Informazioni Generali

Responsabile gita Giovanni Ballardori

Cell. Sede +393462864741 - martedì/venerdì dalle 21.00 alle 22.30

Ritrovo partecipanti ore 6.30

Via C. Battisti 1 – Nerviano (Sede CAI)

Mezzo di trasporto Auto

Costi

- ✓ Trattamento ½ pensione Rifugio Garelli € 47 cad. bevande e tassa di soggiorno escluse.
- ✓ Trattamento ½ pensione Rifugio Don Barbera € 48 cad. bevande e tasse di soggiorno escluse (non c'è possibilità di pagamenti elettronici)
- ✓ Costi viaggio saranno divisi tra i componenti delle auto.

Iscrizioni

- ✓ Apertura iscrizioni 26 Maggio 2026 (disponibilità 16 posti)
- ✓ Chiusura iscrizioni 12 Giugno 2026
- ✓ All'iscrizione è richiesta una caparra di € 50 (costo totale € 100)

Briefing

- ✓ Martedì 23 Giugno 2026 ore 21.00 presso la sede CAI Nerviano si terrà un incontro per definire e condividere gli aspetti logistici e provvedere al saldo della quota di partecipazione. E' richiesta la presenza di tutti gli iscritti.

Punto d'attenzione

- ✓ Rifugio Don Barbera. Essendo il rifugio in zona carsica, in anni di siccità, la portata dell'acqua giornaliera può risultare estremamente ridotta. L'acqua da bere sarà comunque garantita.

Scheda Tecnica

Primo giorno

Tipologia	Escursione	Difficoltà	E
Località di partenza	Pian delle Gorre (CN)	Quota	1032 m
Punto di arrivo	Rifugio Garelli (CN)	Quota	1970 m
Dislivello salita	↗ ~ 950 m		
Lunghezza	~ 6,7 Km		
Tempo percorrenza	~ 03:30 h		
Esposizione	Nord/Ovest		
Pranzo	Al sacco		

Secondo giorno

Tipologia	Escursione	Difficoltà	E
Punto di partenza	Rifugio Garelli (CN)	Quota	1970 m
Punto d'arrivo	Rifugio Don Barbera (CN)	Quota	2079 m
Dislivello salita	↗ ~ 950 m		
Dislivello discesa	↘ ~ 820 m		
Lunghezza	~ 11,5 Km (salita e discesa)		
Tempo percorrenza	~ 05:30 h		
Esposizione	Varie		
Pranzo	Al sacco		

Terzo giorno

Tipologia	Escursione	Difficoltà	E
Punto di partenza	Rifugio Don Barbera (CN)	Quota	2079 m
Località d'arrivo	Pian delle Gorre (CN)	Quota	1032 m
Dislivello salita	↗ ~ 352 m		
Dislivello discesa	↘ ~ 1390 m		
Lunghezza	~ 19,0 Km (salita e discesa)		
Tempo percorrenza	~ 06:00 h		
Esposizione	Varie		
Pranzo	Al sacco		

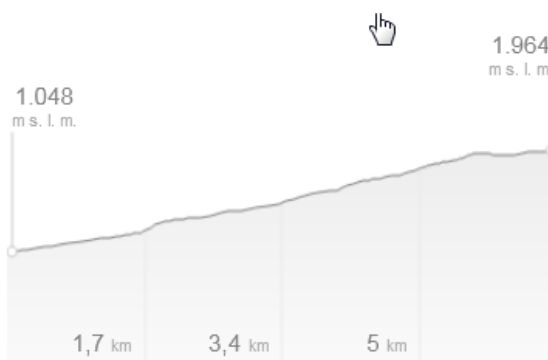
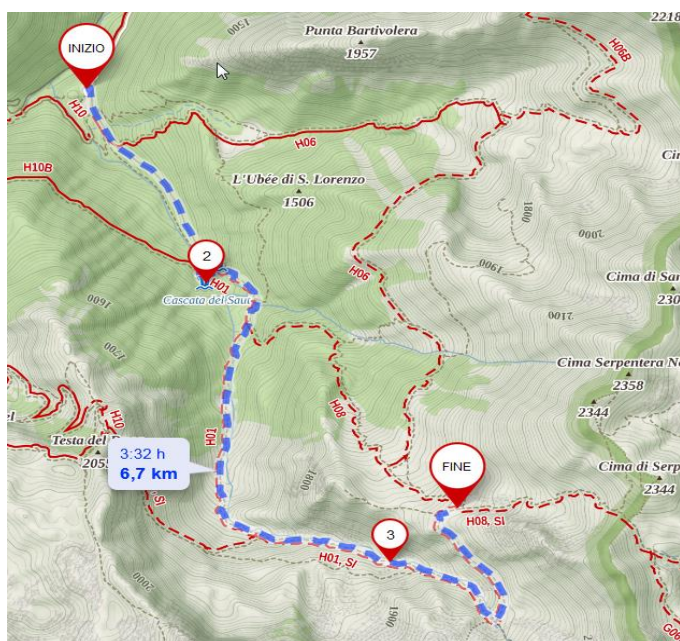
Accesso Stradale

Prendere autostrada ad Arluno direzione Torino e seguire A4, A55 e A6 sino uscita Mondovì. Seguire cartelli per Cuneo lungo la SS704. Proseguire lungo la SP 564 sino al bivio per Chiusa di Pesio. Seguire cartelli Valli di Pesio sino al parcheggio a pagamento di Pian delle Gorre.

Primo Giorno

Pian delle Gorre - Cascata del Saut - Rifugio Garelli

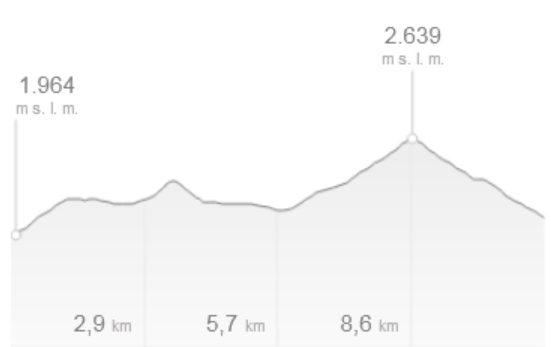
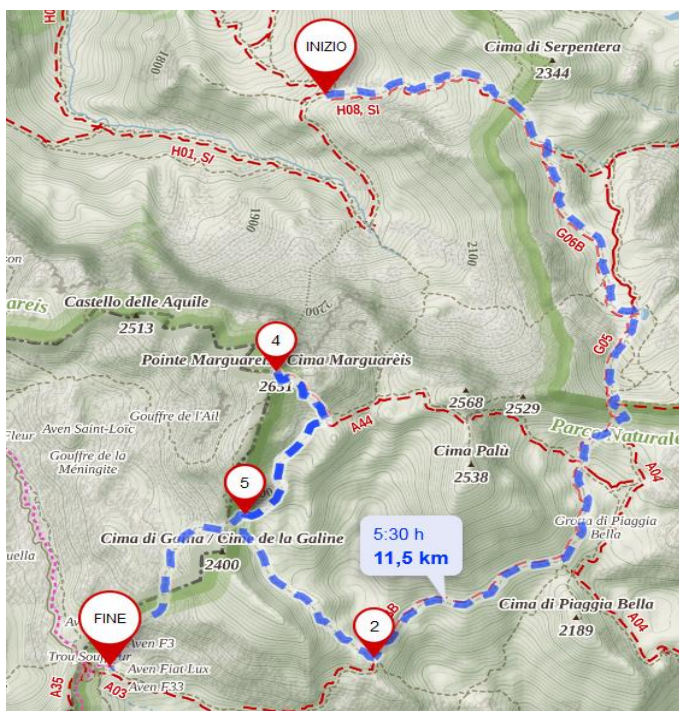
Raggiungiamo la **Frazione Certosa di Chiusa di Pesio**, in Valle Pesio (CN) e qui lasciamo la nostra auto nei **grandi spiazzi adibiti a parcheggio** (a pagamento). A pochi passi da qui si trova il **Rifugio Pian delle Gorre** a 1030 m di quota e una bella area picnic. Da qui ci incamminiamo ora lungo la **strada sterrata** che passa alla sinistra del rifugio e che sale con lieve pendenza fino a raggiungere la magnifica **Cascata del Saut**. Saliamo ora nel **bosco** dove la pendenza si fa più marcata fino a quando non arriviamo in vista del **Gias Sottano di Sestrera**, un casotto in pietra e un bel pianoro vista montagne. Seguendo le indicazioni per il Laghetto del Marguareis (segnavia H1) camminiamo verso il Vallone del Marguareis prima nel bosco e poi su **sentiero aperto** e molto panoramico tra pascoli e grossi massi. Sempre seguendo le indicazioni per il Rifugio Garelli e il Laghetto del Marguareis, proseguiamo su sentiero che, con diversi saliscendi, conduce al **Gias Soprano del marguareis** e poi, dopo un'ultima salita, al **Laghetto del Marguareis** (in realtà una piccola pozza d'acqua) a 1924 m di quota. Da qui proseguiamo su **sentiero a mezzacosta** e in leggera salita giungiamo nel Vallone di Sestrera dove si trova il [Rifugio Garelli](#) a 1970 m di quota, dove ceneremo e trascorreremo la nostra prima notte.



Secondo Giorno

Rifugio Garelli - Porta Sestrera - Lago Rataira - Punta Marguareis - Rifugio Don Barbera

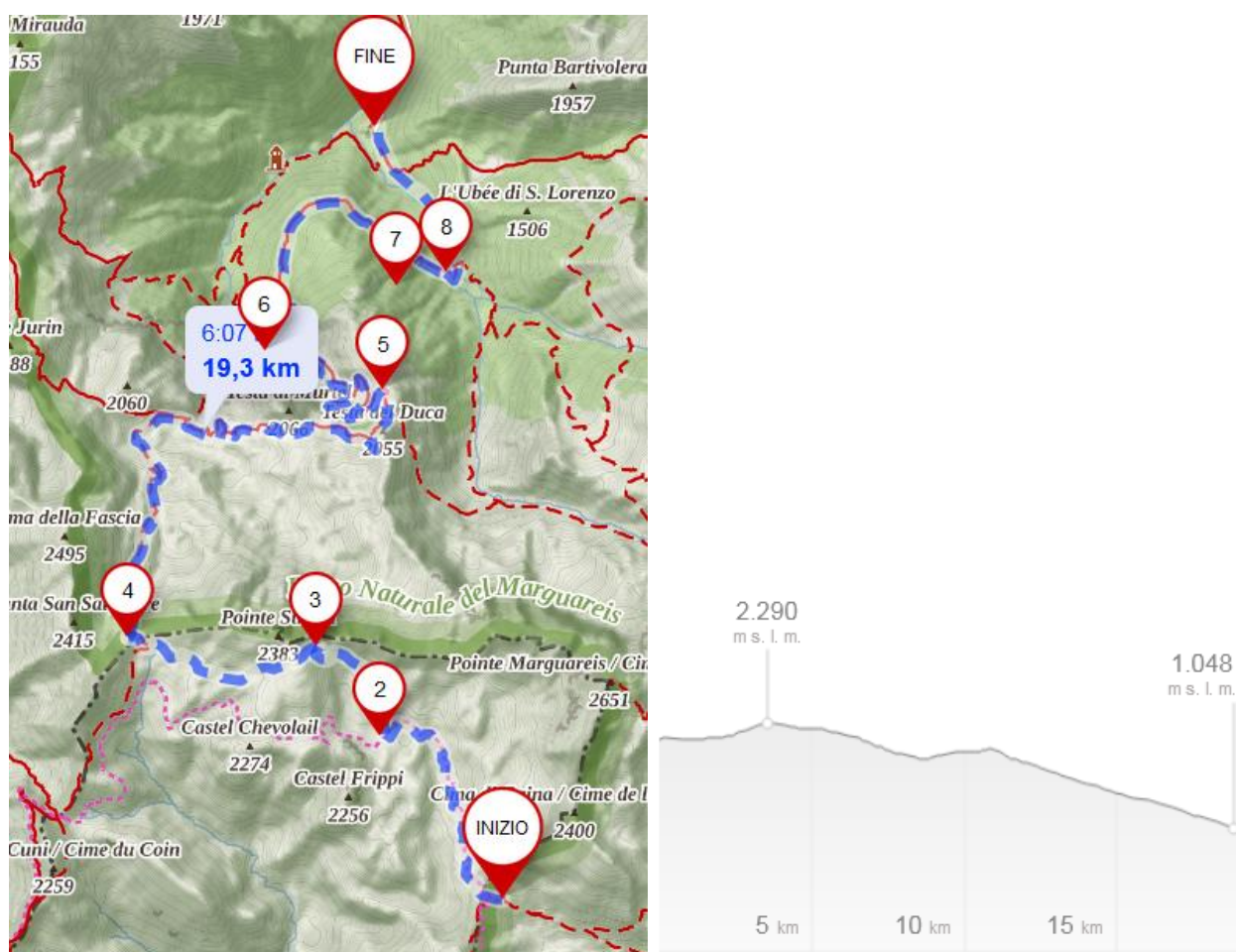
Lasciato il Rifugio Garelli iniziamo il nostro secondo giorno di trekking seguendo la segnavia H8 e incamminandoci su sentiero che sale **tra erba e roccette** e poi su ampi pendii fino a giungere a **Porta Sestrera** a 2228 m. Anche conosciuto come Passo di Lapassè è un valico che mette in comunicazione la Valle Pesio con la Valle Ellero. Dal Rifugio Garelli a qui abbiamo impiegato circa 1 ora. Scendiamo ora su **sentiero tra prati e pascoli** in direzione Colle del Pas (ignorando quindi la traccia per il Lago delle Moie). Al successivo bivio ignoriamo la diramazione per il Rifugio Mondovì e proseguiamo verso destra. Continuiamo su sentiero in salita e poi in discesa verso l'ampia conca prativa sottostante. Ignoriamo la traccia per la Porta Marguareis e, con una breve risalita, giungiamo al **Lago Rataira** a 2204 m di quota. Dal lago camminiamo altri 30 minuti circa e giungiamo così al **Colle del Pas** poi al **Passo della Croce** passando poco distante dalla **Capanna Scientifica Saracco-Volante**. Proseguiamo ora in leggera discesa, arriviamo ad un caratteristico intaglio roccioso e, poco prima del **Col de la Galine** svoltiamo a destra. Il sentiero proseguirebbe in leggera discesa fino a raggiungere il rifugio Don Barbera. Noi invece lasciamo il sentiero principale per seguire il vallone verso il Passo Gaine, seguendo radi ometti e bolli blu. Sempre seguendo il sentiero in salita giungiamo a **Cima Marguareis** a 2651 m. Scendiamo ora su sentiero dell'andata e proseguiamo per il **Col de la Galine** e poi ancora in discesa verso il **Rifugio Don Barbera** a 2079 m dove ceneremo e trascorreremo la nostra seconda notte.



Terzo Giorno

Rifugio Don Barbera - Pian Ambrogi - Capanna Morgantini - Gias Fontana - rientro al Pian delle Gorre.

Partiamo dal Rifugio Don Barbera e ci dirigiamo verso il **Colle dei Signori** da dove proseguiamo verso Pian Ambrogi seguendo il sentiero che costeggia la vecchia strada militare (nota come Strada Cannoniera) che collega il Colle di Tenda con Monesi. Ad un certo punto, il sentiero si ricongiunge alla strada e poco dopo si giunge a **Pian Ambrogi**. In corrispondenza del cartello si lascia la strada e si imbecca un sentiero che attraversa ampi pascoli e si dirige verso **Colla Piana di Malaberga**. Qui attraverseremo **ambienti carsici** tra i più importanti delle Alpi caratterizzati da distese di rocce bianchissime e pendii prativi ricchi di doline e inghiottitoi, nei quali si aprono **decine di ingressi di cavità sotterranee**. Giungiamo in vista di una malga (Plan Ambreuge) e proseguiamo verso **Capanna Morgantini** (un rifugio non gestito di proprietà del Gruppo Speleologico Alpi Marittime). Da qui **inizierà la nostra lunga discesa** verso il Pian delle Gorre (dove abbiamo lasciato le auto) seguendo le indicazioni fino a giungere al **Gias dell'Ortica**, ignorando poi la traccia che conduce verso il Passo del Baban e proseguendo in direzione del **Passo del Duca**. Da qui, una **lunga e ripida discesa** (La Via del Duca) ci porta al **Colle del Prel Soprano** e poi al **Gias degli Arpi** e infine nuovamente nei pressi della **Cascata del Saut** da dove facciamo rientro per il **Pian delle Gorre**.



Nota bene: Le informazioni contenute nel presente volantino sono puramente indicative. La sezione del C.A.I. di Nerviano declina ogni responsabilità derivante dall'uso del presente volantino o delle informazioni presenti in esso. Con l'iscrizione all'escursione si accetta il Regolamento Escursioni/gite reperibile sul sito www.cainerviano.it